





**Expediente de evaluación: 043-2023-DEAM-EAF**

**Código de acción: 0001-8-2023-416**

Distrito	Ancón	Provincia	Lima	Departamento	Lima
<b>Fotografía 1 SFG-SD-2</b>					
Fecha: 03/08/2023					
Hora: 09:40					
<b>Coordenadas UTM WGS 84 – Zona 18L</b>					
Este (m): 261285					
Norte (m): 8697890					
Altitud (m s. n. m.): 0					
Precisión: ± 3 m					
<b>Descripción:</b>		Punto de muestreo de sedimento en la zona intermareal de la playa San Francisco Grande, próximo a la zona central de la playa.			
Distrito	Ancón	Provincia	Lima	Departamento	Lima
<b>Fotografía 2 SFG-SD-2</b>					
Fecha: 03/08/2023					
Hora: 09:40					
<b>Coordenadas UTM WGS 84 – Zona 18L</b>					
Este (m): 261285					
Norte (m): 8697890					
Altitud (m s. n. m.): 0					
Precisión: ± 3 m					
<b>Descripción:</b>		Toma de muestra de sedimento en el punto SFG-SD-2, ubicado en la playa San Francisco Grande			

Expediente de evaluación: 043-2023-DEAM-EAF

Código de acción: 0001-8-2023-416

Distrito	Ancón	Provincia	Lima	Departamento	Lima
<b>Fotografía 3 SFG-SD-3</b>					
Fecha: 03/08/2023					
Hora: 10:05					
<b>Coordenadas UTM WGS 84 – Zona 18L</b>					
Este (m): 261356					
Norte (m): 8697854					
Altitud (m s. n. m.): 0					
Precisión: ± 3 m					
<b>Descripción:</b>		Punto de muestreo de sedimento en la zona intermareal de la playa San Francisco Grande, próximo a la zona norte de la playa.			
Distrito	Ancón	Provincia	Lima	Departamento	Lima
<b>Fotografía 4 SFG-SD-3</b>					
Fecha: 03/08/2023					
Hora: 10:05					
<b>Coordenadas UTM WGS 84 – Zona 18L</b>					
Este (m): 261356					
Norte (m): 8697854					
Altitud (m s. n. m.): 0					
Precisión: ± 3 m					
<b>Descripción:</b>		Toma de muestra de sedimento en el punto SFG-SD-3, ubicado en la playa San Francisco Grande			